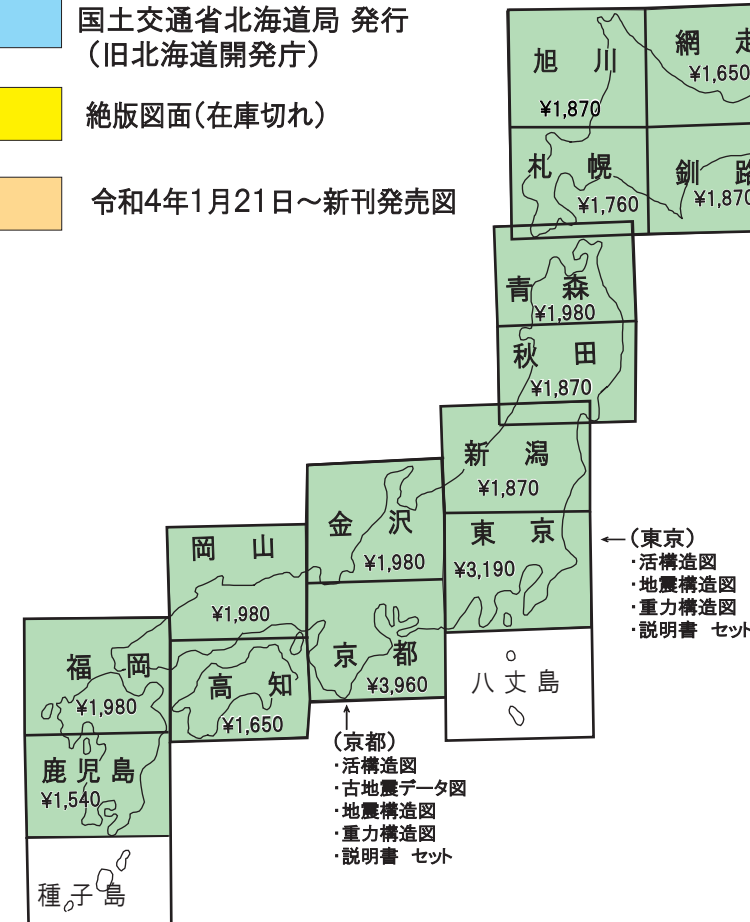


産業技術総合研究所 地球科学図・科学データ集発売元  
**地質図幅目録**  
 令和6年4月18日  
**関西地質図センター**  
 〒606-8317 京都市左京区吉田本町2-7-8  
 TEL 075-761-5141 FAX 075-761-0120  
 e-mail:kanchizu@arion.ocn.ne.jp  
 URL:http://www.kanchizu.sakura.ne.jp/

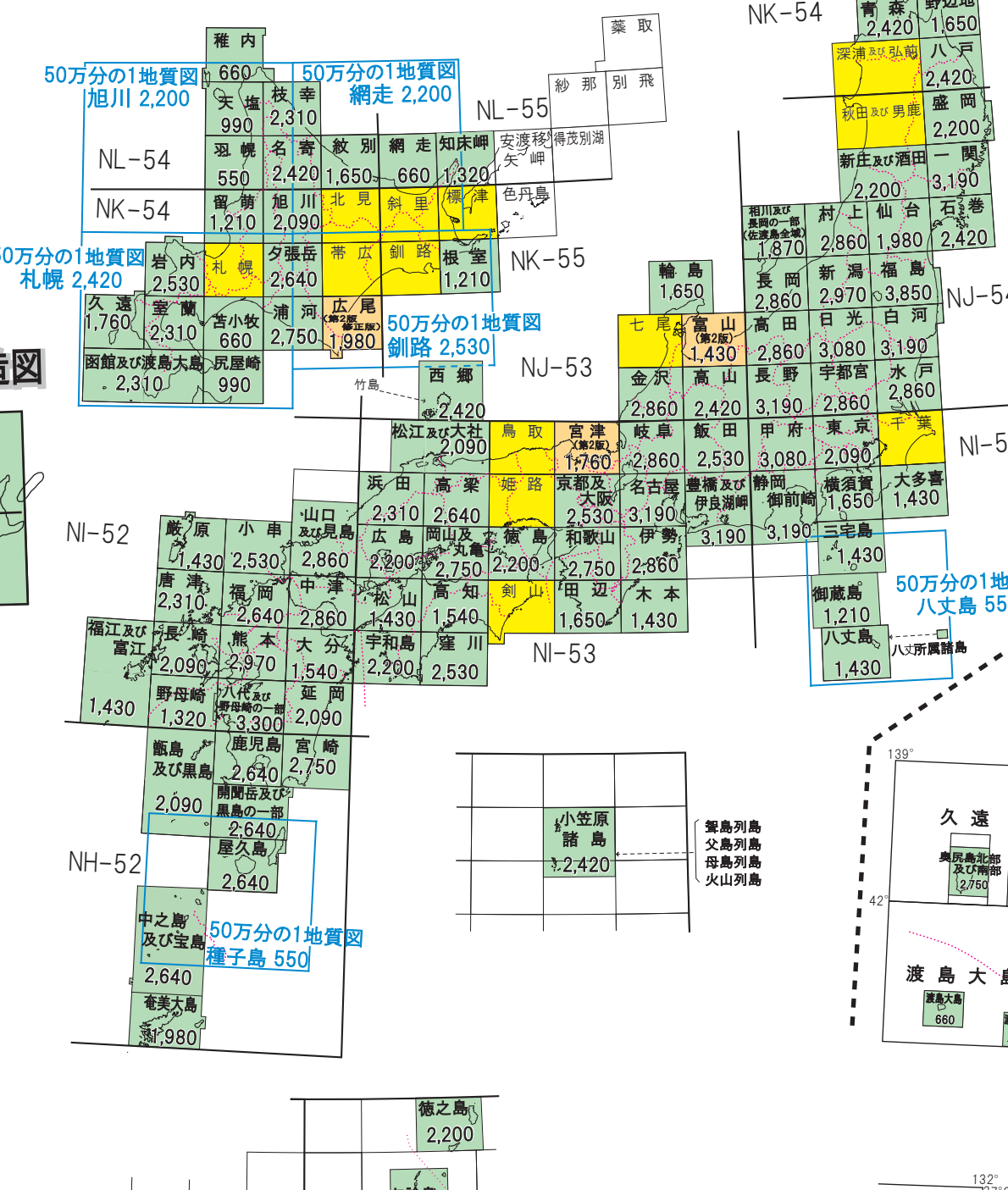
※新刊情報等をご希望される方はメールにてご依頼下さい。

- 地質調査総合センター発行 (旧地質調査所)
- 国土交通省北海道局発行 (旧北海道開発庁)
- 絶版図面(在庫切れ)
- 令和4年1月21日~新刊発売図

**50万分の1活構造図**

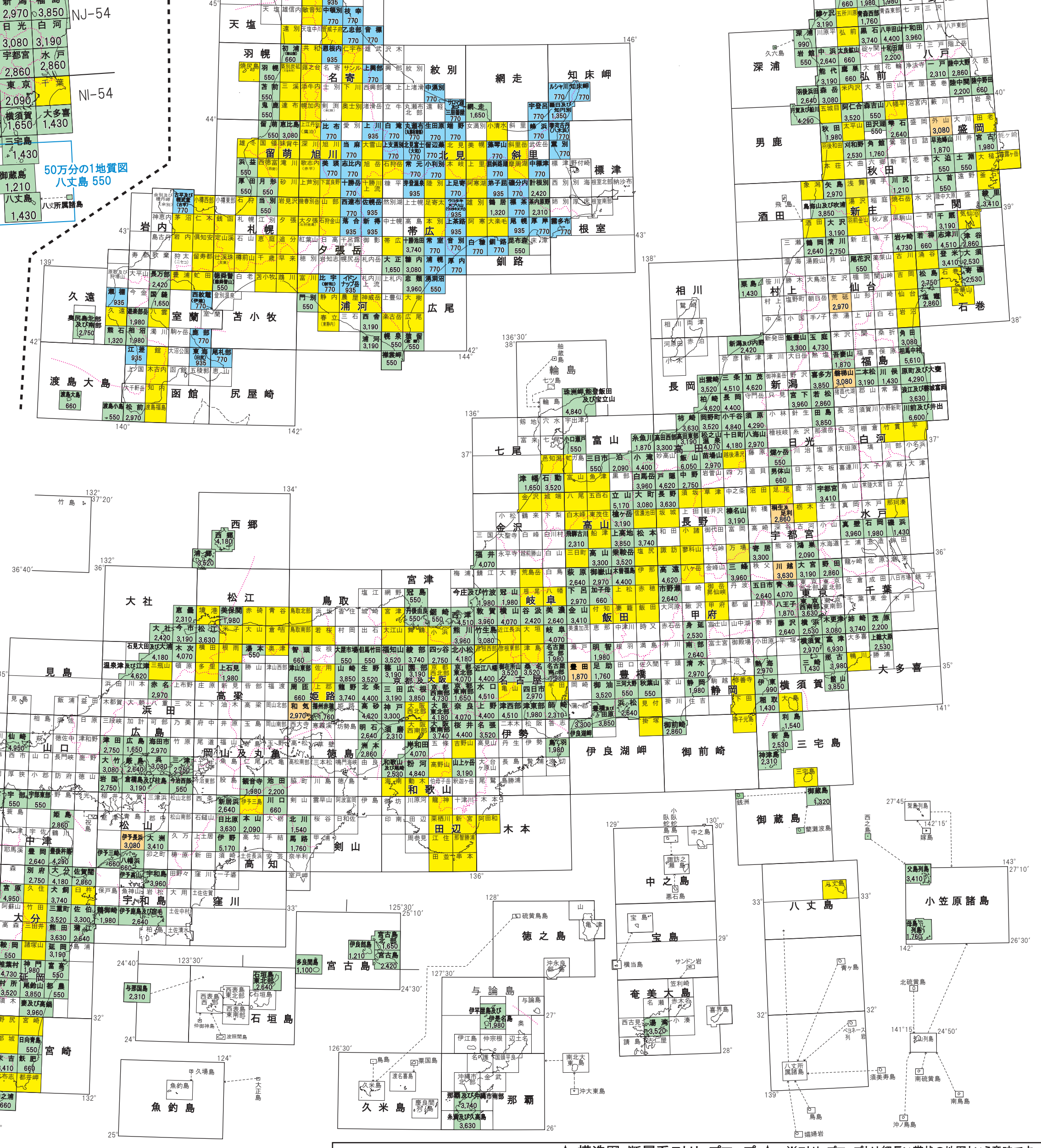


**50万分の1地質図(6図) 20万分の1地質図**  
 (網走、釧路、旭川、札幌、八丈島、種子島)



- ★日本地質図他★
- 100万分の1日本地質図 第3版(4枚組) 1992年 ¥6,600
  - (200万分の1地質図編集No.4)
  - 200万分の1日本地質図(第5版) 2002年 ¥2,200
  - 500万分の1日本地質図(第4版 英文) 1982年 ¥1,430
  - 100万分の1日本重力図(ブーゲー異常, 説付)1999年 ¥4,070
  - 300万分の1日本列島地温勾配図 1999年 ¥1,760

**5万分の1地質図**



★地球科学図他(冊子)★

冊子名	価格(税込)
・地球化学アトラス ー北関東ー (冊子)	1991年 ¥5,830
・日本の地球化学図 (A4 冊子, 209頁)	2004年 ¥4,730
・日本の熱水系アトラス (A4 冊子, 110頁)	2007年 ¥2,200
・海と陸の地球化学図 (A4 冊子, 207頁)	2010年 ¥2,970
・関東の地球化学図 (A4 冊子, 217頁)	2016年 ¥1,430
・中部地方の地球化学図(A4 冊子, 127頁)	2019年 ¥1,430

★50万分の1鉱物資源図★

図名	価格(税込)
1.北海道(東部・西部2枚組)	1996年 ¥7,480
2.東北(青森, 岩手, 秋田, 宮城, 山形, 福島)	1997年 ¥4,510
3.関東甲信越(茨城, 千葉, 栃木, 群馬, 埼玉, 東京, 神奈川, 山梨, 静岡, 新潟, 長野)	1998年 ¥4,730
4.中部近畿(富山, 石川, 福井, 岐阜, 三重, 滋賀, 京都, 大阪, 兵庫, 奈良, 和歌山)	2000年 ¥4,730
5.中国四国(鳥取, 島根, 岡山, 広島, 山口, 香川, 徳島, 愛媛, 高知)	2003年 ¥4,950
6.九州(福岡, 佐賀, 長崎, 大分, 熊本, 宮崎, 鹿児島)	2003年 ¥4,840
7.南西諸島(付 日本の鉱物資源略図)	2005年 ¥3,630

★異別地質図及び特別地域地質図★

図名	価格(税込)
＜異別地質図＞	
1/20万 岩手県地質図(北上川流域)	1981年 ¥4,400
1/10万 群馬県地質図(解説書114頁)	1999年 ¥7,700
1/20万 新潟県地質図(解説書200頁)	2000年 ¥8,800
1/10万 富山県地質図(解説書201頁)	1992年 ¥5,028
1/10万 石川県地質図(地質誌321頁)	1993年 ¥5,500
【図面1平面図・図面2断面図・図面3地すべり温泉等分布図(付ペーシ)】	
1/20万 三重県地質図	1980年 ¥2,600
1/10万 滋賀県地質図	1979年 ¥2,305
滋賀県地質図解説書(※滋賀県自然分冊541頁)	¥3,353
1/20万 島根県地質図	1997年 ¥4,180
1/10万 岡山県地質図(2枚組)	1979年 ¥4,924
1/15万 山口県地質図(解説書167頁)	2012年 ¥8,800
1/15万 山口県放射年代図	1995年 ¥2,200
1/20万 高知県温泉地質図(解説書117頁)	1991年 ¥16,500
1/10万 鹿児島県地質図(解説書117頁)	1991年 ¥16,500
＜特別地域地質図＞	
・2万5千分の1大阪府南部 泉南・泉北地域地質図 (地域:岸和田周辺)(解説書28頁)	1998年 ¥3,000
・5万分の1九重火山群地質図(地域:宮原・久住周辺) (地質図・断面図・解説書91頁)	1983年 ¥5,000
・5万分の1 1997鹿児島県北西部地震断層地質図 (地域:出水・宮之城周辺)1997年 ¥3,500	

★火山地質図★

図名	価格(税込)
No1 2万5千分の1 桜島火山地質図(第2版)	2013年 ¥1,210
No2 2万5千分の1 有珠火山地質図(第2版)	2007年 ¥2,090
No3 2万5千分の1 草津白根火山地質図(2刷)1983年	¥1,650
No4 5万分の1 阿蘇火山地質図(3刷)	1985年 ¥1,210
No5 5万分の1 北海道駒ヶ岳火山地質図(2刷)1985年	¥1,870
No6 5万分の1 浅間火山地質図	1993年 ¥1,870
No7 1万分の1 青ヶ島火山及び65万分の1伊豆諸島南方海底火山地質図	1994年 ¥2,750
No8 2万5千分の1 雲仙火山地質図	1995年 ¥1,210
No9 3万分の1 那須火山地質図	1997年 ¥2,310
No10 2万5千分の1 伊豆大島火山地質図	1998年 ¥1,870
No11 5万分の1 霧島火山地質図	2001年 ¥1,650
No12 2万5千分の1 三宅島火山地質図	2005年 ¥1,980
No13 2万5千分の1 岩手火山地質図	2005年 ¥2,860
No14 2万5千分の1 口永良部島火山地質図	2007年 ¥2,090
No15 3万分の1 樽前火山地質図	2010年 ¥1,870
No16 3万分の1 十勝岳火山地質図	2010年 ¥1,980
No17 3万分の1 諏訪之瀬島火山地質図	2013年 ¥1,430
No18 2万5千分の1 蔵王火山地質図	2015年 ¥1,210
No19 2万5千分の1 九重火山地質図	2015年 ¥1,210
No20 2万5千分の1 八丈島火山地質図	2018年 ¥1,430
No21 2万分の1 恵山火山地質図	2021年 ¥1,210
No22 2万5千分の1 日光白根及び三岳火山地質図	2022年 ¥1,320
(特殊地質図 No.12)	
5万分の1 富士火山地質図(第2版)	2016年 ¥1,870
(200万分の1地質図編集No.11)	
200万分の1日本の火山(第3版 説付)	2013年 ¥1,940

★構造図・断層系ストリップマップ★ ※ストリップマップとは細長い帯状の地図という意味です。

図名	価格(税込)
No1 1/50万 秋田	1968年 ¥990-
No5 1/20万 信越地域活構造図	1979年 ¥1,760-
No6 1/20万 秋田・山形地域活構造図	1981年 ¥2,310-
No7 1/2.5万 阿寺断層系ストリップマップ(説付)	1993年 ¥3,080-
No8 1/2.5万 中央構造線四国地域活断層系ストリップマップ(説付)1993年	¥4,730-
No9 1/2.5万 中央構造線近畿地域活断層系ストリップマップ	1994年 ¥2,530-
No10 1/10万 柳ヶ瀬-養老断層系ストリップマップ	1994年 ¥2,640-
No11 1/10万 糸川-静岡構造線活断層系ストリップマップ	1995年 ¥2,640-
No12 1/1万 兵庫県南部地帯に伴う地震断層系ストリップマップ(説付) 一野島・小倉及び瀬川地震断層系(説付)	1998年 ¥3,740-
No13 1/2.5万 花折断層系ストリップマップ(説付)	2000年 ¥2,970-
No14 1/200万 全国主要活断層活動確率地図(説付)	2005年 ¥2,860-